

ПАСПОРТ
благоустройства общественной территории
по состоянию на 27.07.2017 года
1. Общие сведения о территории благоустройства

№ п/п	Наименование показателя	Значение показателя
1	2	3
1.1.	Вид территории*	Аллея
1.2.	Адрес местонахождения территории	ст-ца Новопокровская, ул. Первенцева
1.3.	Кадастровый номер земельного участка (дворовой территории)	нет
1.4.	Здания, строения, сооружения, объекты жилищного фонда, расположенные в пределах территории	жилищный фонд: ст-ца Новопокровская, ул. Первенцева, 44, ст-ца Новопокровская, ул. Первенцева, 25
1.5.	Общая площадь территории, кв. м	3674
1.6.	Оценка уровня благоустроенности территории (благоустроенная/ не благоустроенная) **	не благоустроенная
1.7.	Численность населения, имеющего удобный пешеходный доступ к основным площадкам территории, чел.***	2000 чел./день

* - парк, сквер, центральная улица, площадь, набережная и т.д.

** - благоустроенной считается территория, обеспеченная твердым покрытием, позволяющим комфортное передвижение по основным пешеходным коммуникациям в любое время года и в любую погоду, освещением, игровым оборудованием для детей возрастом до пяти лет и набором необходимой мебели, озеленением, оборудованными площадками для сбора отходов.

*** - под удобным пешеходным доступом понимается возможность для пользователя площадки пройти до нее по оборудованному твердым покрытием и освещенному маршруту в течение не более чем пяти минут.

2. Характеристика благоустройства

№ п/п	Наименование показателя	Ед. изм.	Значение показателя	Примечание
1	2	3	4	5
2.1.	Требуется ремонт дорожного покрытия проезжих частей	да/нет	да	
2.2.	Требуется ремонт дорожного покрытия пешеходных дорожек, тротуаров	да/нет	да	
2.3.	Наличие достаточного освещения территорий	да/нет	нет	
2.4.	Наличие площадок (детских, спортивных, для отдыха и т.д.)		нет	
	- количество	ед.	-	
	- площадь	кв. м	-	
2.5.	Наличие оборудованной контейнерной площадки (выделенная)	ед.	нет	
1	2	3	4	5
2.6.	Достаточность озеленения	да/нет	нет	

	(газонов, кустарников, деревьев, цветочного оформления)			
2.7.	Наличие достаточного количества малых архитектурных форм	да/нет	нет	
2.8.	Необходимо установить:			
	- игровое оборудование	ед.	-	
	- спортивное оборудование	ед.	-	
	- светильники	ед.	18	
	- скамьи	ед.	10	
	- урны	ед.	10	
2.9.	Характеристика освещения:			
	- количество	ед.	2	
	- достаточность	да/нет	нет	
2.10.	Наличие приспособлений для маломобильных групп населения (опорных поручней, специального оборудования на детских и спортивных площадках; спусков, пандусов для обеспечения беспрепятственного перемещения)	да/нет	нет	

Приложение:

Схема земельного участка территории с указанием ее размеров и границ, размещением объектов благоустройства на 1 л.

Дата проведения инвентаризации: «27» июля 2017г.

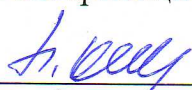
Ф.И.О., должности и подписи членов инвентаризационной комиссии:

Заместитель главы по благоустройству
(организация, должность)

Главный специалист по использованию земли
и муниципального имущества
(организация, должность)

Директор МУ «Имущество»
(организация, должность)

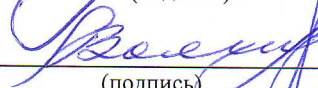
Директор МУ «Перспектива»
(организация, должность)


(подпись)

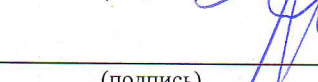
Н.П. Коваль
(Ф.И.О.)


(подпись)

И.С. Рябченко
(Ф.И.О.)


(подпись)

Л.Э. Василенко
(Ф.И.О.)


(подпись)

С.В. Романюк
(Ф.И.О.)

